Radfahren in Kranenburg

Willkommen im schönen Kranenburg!

Der Niederrhein eignet sich durch seine außergewöhnliche Vielfalt und Natur für sportliche Aktivitäten. Insbesondere Fahrradbegeisterte kommen hier voll und ganz auf ihre Kosten.
Die Nähe zu den Niederlanden und die flache Landschaft Kranenburgs lädt Groß und Klein zum Radfahren ein.

Fahren nach dem Knotenpunktnetz:
Das deutsche und niederländische Radroutennetz – ein Beschilderungssystem mit nummerierten Punkten, das die Radfahrer lenkt – ist großflächig in der Region installiert worden und bietet Radfahrern umfangreiche und vor allem individuelle Möglichkeiten für Routen jeglicher Länge.
Mithilfe dieses Systems radeln Fahrradfreunde nicht nur nach vorgegebenen, thematischen Routen, sondern individuell nach Zahlen.
Vorgeschlagener Start- und Endpunkt für alle Routen dieser Broschüre ist der Knotenpunkt 86, in der unmittelbaren Nähe des alten Bahnhofs, Bahnhofstr. 15, 47559 Kranenburg.

Tipp:
Die deutsche Knotenpunkt-Beschilderung ist auf rotem Hintergrund mit weißen Zahlen, während niederländische Knotenpunkte in grün auf weißem Hintergrund ausgewiesen werden.

86 69

Übersicht der Routen

Seite 4 **Kranenburger Ortschaften - 27 km**
Kranenburg - Wyler - Zyfflich - Niel - Mehr - Nütterden - Schottheide - Frasselt - Kranenburg

Seite 6 **Wasser, Deiche und schöne Naturlandschaften - 43 km**
Kranenburg - Berg en Dal - Ooij - Kranenburg

Seite 8 **Reichswaldroute - 54 km**
Kranenburg - Groesbeek - Berg en Dal - Kranenburg

Seite 10 **Storchenroute - 50 km**
Kranenburg - Ooij - Millingen aan de Rijn - Kranenburg

Seite 12 **Familienroute - 12 km**
Kranenburg - Nütterden - Kranenburg

Seite 14 **Über Wald, Wiese & Waal - 72 km**
Kranenburg - Berg en Dal - Nijmegen - Lingewaard - Kranenburg

Seite 16 **Zwerge, Füchse & Duivels - 11 km**
Kranenburg - Wyler - Berg en Dal - Wyler - Kranenburg

Seite 18 **Via Romana in Kranenburg - 40 km**
Kranenburg - Kleve - Mehr - Kranenburg

Seite 20 **NABU Routen durch die Düffel**
Kranenburg - Mehr - Kranenburg

Seite 22 **Raderlebnistag Niederrhein**
Route 2, Route 9, Route 11

Kranenburger Ortschaften

Kranenburg – Wyler – Zyfflich – Niel – Mehr – Nütterden – Schottheide – Frasselt – Kranenburg (ca. 27 km)

Die Route startet in Kranenburg, der 775 Jahre alten Grenzgemeinde mit ihrem beschaulichen Ortskern. Weiter geht es entlang saftiger Wiesen und Felder in Richtung Wyler. Von hier führt die Route durch die malerische Düffel nach Zyfflich, Niel und Mehr. Dort kann man im Gästehaus & Hofcafé Lindenhof für eine kleine Pause einkehren. Zurück zum Ausgangspunkt führt die Route durch das Kranenburger Bruch, ein Naturschutzgebiet mit Feuchtwiesen und Erlenwäldern.

Knotenpunkte:

86 83 68 67 70 75 37 86

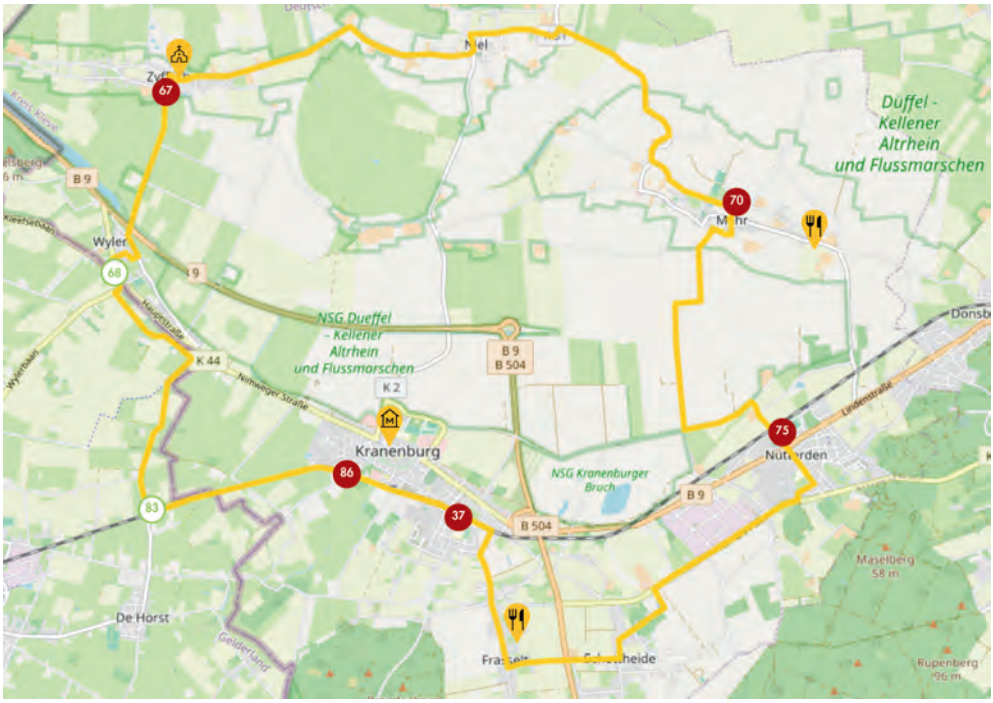

Tipps:

- Museum Katharinenhof in Kranenburg
- Pfarrkirche St. Martin in Zyfflich
- Gästehaus & Hofcafé Lindenhof
- Gasthaus am Reichswald

Online-Tour:

Wasser, Deiche und schöne Naturlandschaften

Kranenburg - Berg en Dal - Ooij - Kranenburg (ca. 43 km)

Von Kranenburg aus geht es auf dem Europa-Radweg ins niederländische Örtchen Groesbeek. Danach führt die malerische Route durch den Dekkerswald nach Berg en Dal und weiter durch die Polderlandschaft bis zur Waalmündung am Rande Nijmegens (Ooijpolder). Idyllisch schlängelt sich die Route entlang der Deiche durch das Naturschutzgebiet De Groenlande.

Knotenpunkte:

86 83 33 32 9 8 58 57 60 61 64 63 51 16 48 55
74 50 49 99 66 67 69 86

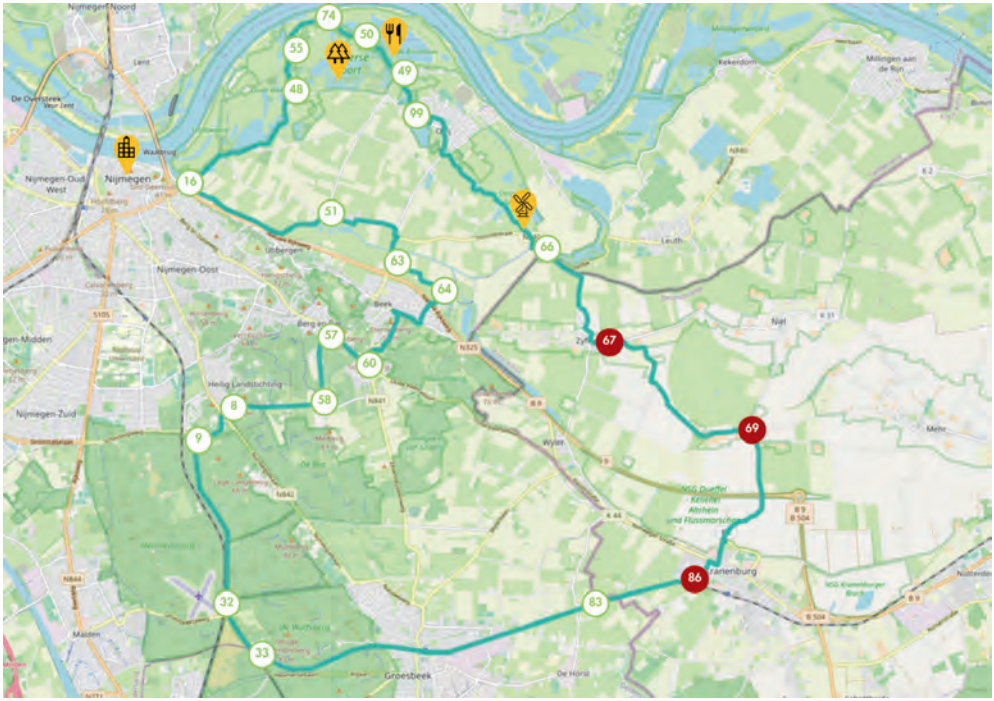

Tipps:

- Oortjeshekken
- Naturschutzgebiet Ooijpolder
- Die Thornsche Mühle
- Nijmegen Centrum

Online-Tour:

Reichswaldroute

Kranenburg - Groesbeek - Berg en Dal - Kranenburg (ca. 54 km)

Mit über 5.100 Hektar ist der Reichswald die größte zusammenhängende Waldfläche am Niederrhein. Er ist nicht nur Naherholungsgebiet, sondern auch Heimat vieler Tier- und Pflanzenarten sowie Trinkwasserreservoir der Region. Herzlich willkommen in Groesbeek, dem größten Weinanbaugebiet der Niederlande. Hier teilen sich sieben Weingüter ca. 10 Hektar Land. Nicht umsonst wird es auch die „Toskana der Niederlande" genannt.

Knotenpunkte:

86 37 75 76 77 56 55 79 78 85 81 82 87 88 83 68
60 59 58 57 61 64 66 67 69 86

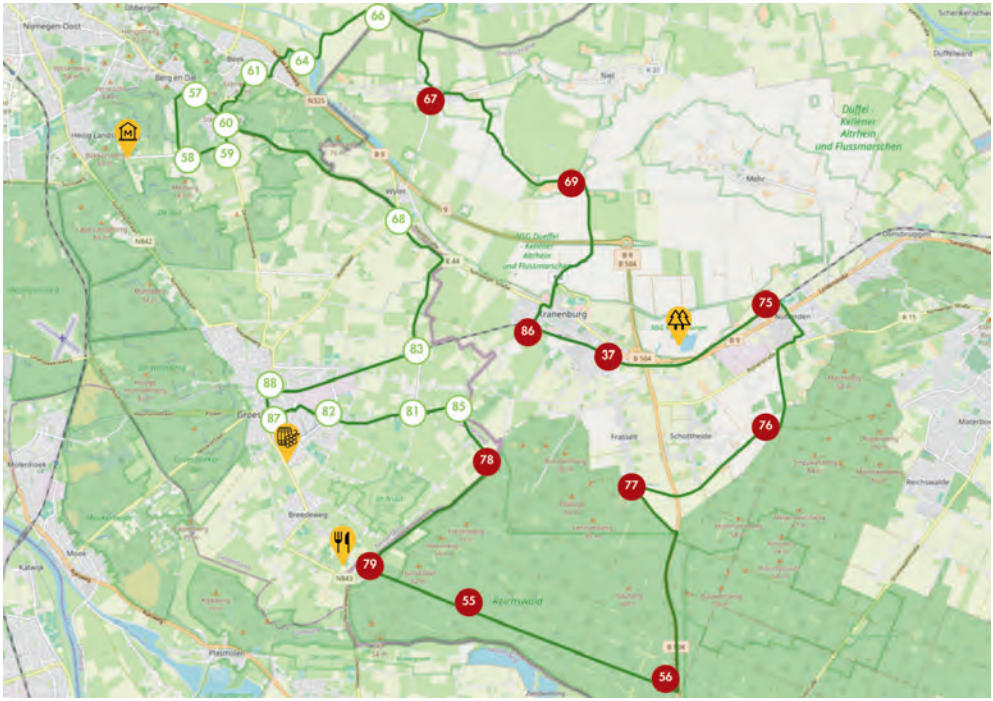

Tipps:

- Boscafé Merlijn
- Kranenburger Bruch
- Museumpark Orientalis
- Nederlandse Wijnbouwcentrum Groesbeek

Online-Tour:

Storchenroute

Kranenburg - Ooij- Millingen - Kranenburg (ca. 50 km)

Das Naturschutzgebiet Düffel symbolisiert die endlose Weite der niederrheinischen Landschaft: Wiesen, soweit das Auge reicht, mit grasendem Schwarzbuntvieh, Kopfweiden und schilfgesäumten Gräben. Ein ideales Nistgebiet für den Weißstorch, der sich hier nach ca. 50 Jahren wieder angesiedelt hat. Nach der Errichtung von Nisthilfen im Düffeldorf Zyfflich, kam es 1996 erstmals wieder zu einer erfolgreichen Brut eines Storchenpaares: “Jan en Marie Euwer”.

Weitere Informationen zu Weißstörchen am Niederrhein finden Sie unter: www.niederrheinstoerche.de

Knotenpunkte:

86 69 67 64 63 51 16 48 55 50 49 67 95 72 94 70 86

Tipps:

- de Bastei Nijmegen
- Naturschutzgebiet Ooijpolder
- Wyler Meer
- Café im Gärtchen Keeken

Online-Tour:

Familienroute

Kranenburg - Nütterden - Kranenburg (ca. 12 km)

Entlang der alten Bahntrasse, auf der seit 2008 die beliebte Grenzland-Draisine fährt, führt die Tour durch das malerische Kranenburger Bruch. Der ehemalige Auenwald ist heute teils mit Wiesen und Schilf bestückt und lädt förmlich zur Naturbeobachtung ein. Die Infotafeln entlang des neuen Naturlehrpfades, nur wenig abseits des Radweges, bieten nützliche Informationen rund um Flora und Fauna. Der Naturspielplatz an den Sieben Quellen ist ein attraktiver Walderlebnisraum samt Picknick-Platz, Naturerlebnis- sowie Barfußpfad.

Knotenpunkte:

86 37 75 37 86

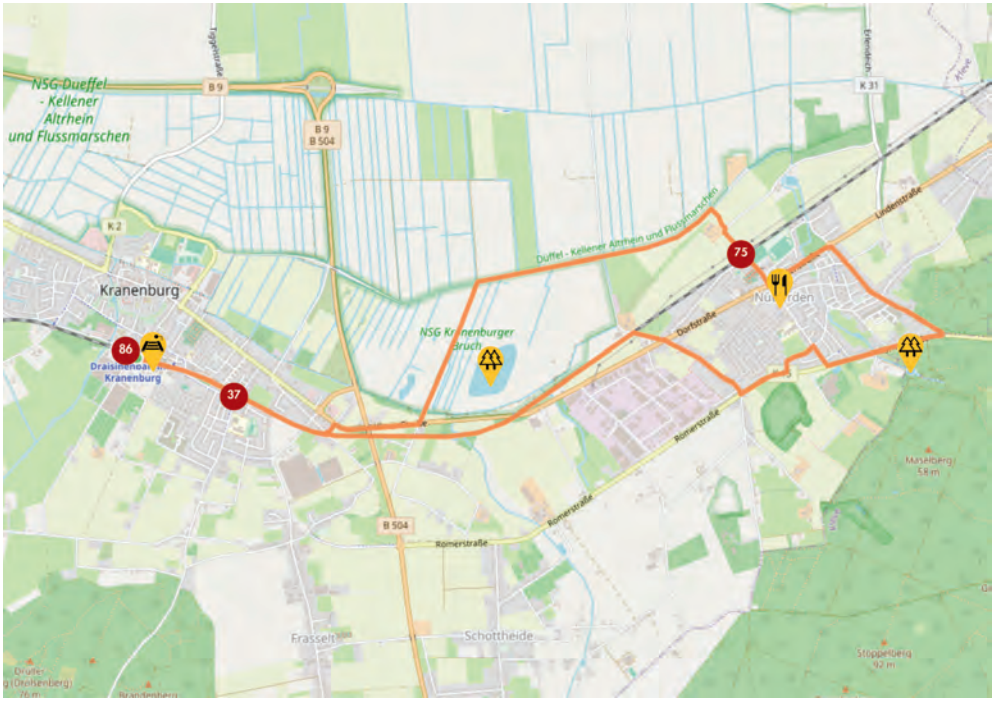

Tipps:

- Kranenburger Bruch
- Eisdiele Panna & Cioccolato
- Sieben Quellen Nütterden
- Grenzland-Draisine GmbH

Online-Tour:

Über Wald, Wiese & Waal

Kranenburg - Berg en Dal - Nijmegen - Lingewaard - Kranenburg (ca. 72 km)

Von Kranenburg aus startend führt die Route über Groesbeek in die älteste Stadt der Niederlande: Nijmegen. Weiter geht es über die Waal nach Lent, Bemmel – mit seinem malerischen “Kasteel de Kinkelenburg” – über Doornenburg nach Millingen aan de Rijn. Über den Deich führt die Route zurück durch das Naturschutzgebiet Düffel nach Kranenburg.

Die Route beinhaltet mehrere Fährverbindungen. Der Fahrplan ist einsehbar unter: www.kievitsveerdiensten

Knotenpunkte:

86 83 88 28 59 60 57 15 4 3 81 1 45 18 19 20
61 37 80 36 33 31 25 97 85 79 80 88 89 81 94 72
71 95 67 49 99 66 67 69 86

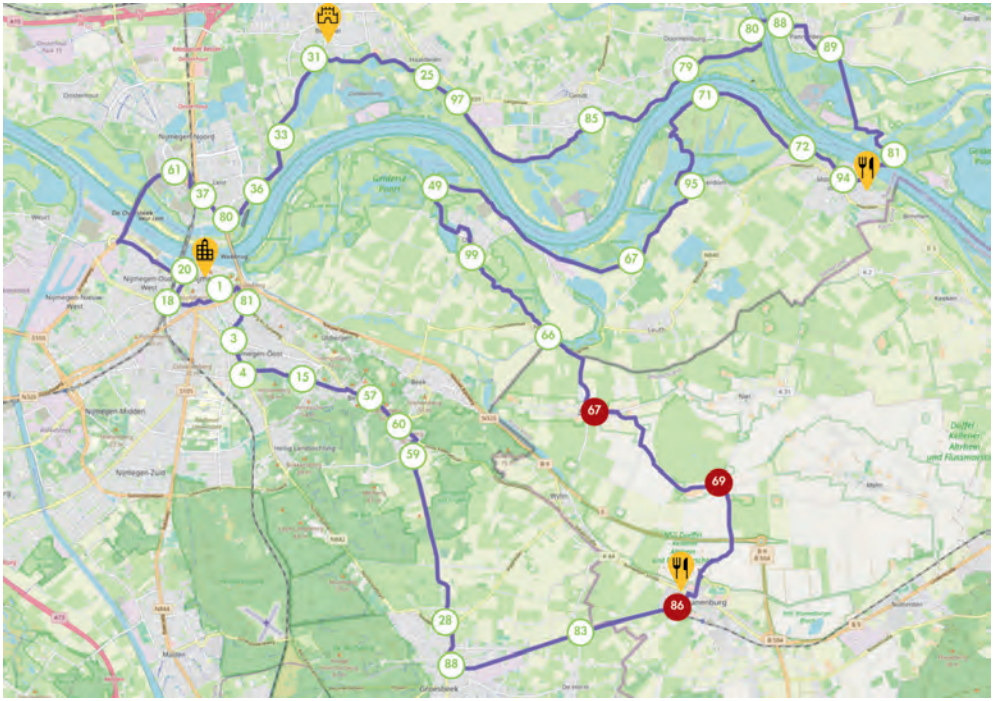

Tipps:

- Nijmegen Centrum
- Kasteel “De Kinkelenburg”
- IJssalon Clevers Millingen aan de Rijn
- Restaurant Rhodos Kranenburg

Online-Tour:

Zwerge, Füchse & „Duivels“

Beek - Groesbeek - Wyler (ca. 11 km)

Bei dieser märchenhaften Fahrradtour gibt es vor allem für Kinder so einiges zu entdecken, z.B. Zwerge, die im Wald leben. Sie haben sich sowohl in Pilzen als auch im dicksten und ältesten Baum der Niederlande, dem „Zwergbaum“, versteckt.
Ebenfalls gibt es auf der Route im wunderschönen Naturschutzgebiet „De Duivelsberg“ ein uriges, altes Bauernhaus zu entdecken, in dem man leckere traditionell niederländische Pfannkuchen genießen kann. Auf der einladenden Terrasse mit Blick auf den Duivelsberg kann man Kulinarik und Natur gleichermaßen genießen.

Weitere Informationen zur Kabouterroute unter:
www.visitnijmegen.com/routes/kabouterroute

:

61 60 59 83 29 84 68

Tipps:

- Kabouterroute Beek
- IJsboerderij “Foxhill”
- “De Duivelsberg” Pannenkoekenrestaurant
- “Leisure Lands” Freibad Wylerbergmeer

Online-Tour:

© Ijsboerderij Foxhill

© Visit Nijmegen

Via Romana in Kranenburg

Kranenburg - Kleve - Mehr - Kranenburg (ca. 40 km)

Via Romana: eine über 2000 Jahre alte Geschichte! Der Radfernweg führt durch eine abwechslungsreiche Landschaft zwischen Nijmegen und Xanten. Auf diesem Teilstück der Via Romana laden romantische Gässchen im historischen Ortskern und die ehrwürdige Stifts- und Wallfahrtskirche St. Peter und Paul zum Besuch Kranenburgs ein.

Kleves Wahrzeichen, die Schwanenburg, inmitten der lebhaften Innenstadt, ist in der Rheinniederung bereits von weitem zu sehen und zieht viele Besucher in ihren Bann.

In den historischen Gartenanlagen der Stadt Kleve kann man nach Herzenslust spazieren oder einfach nur die Natur genießen.

Weitere Information zu Via Romana unter: www.via-romana.de

Knotenpunkte:

86 37 77 76 29 28 24 22 32 5 70 69 67 86

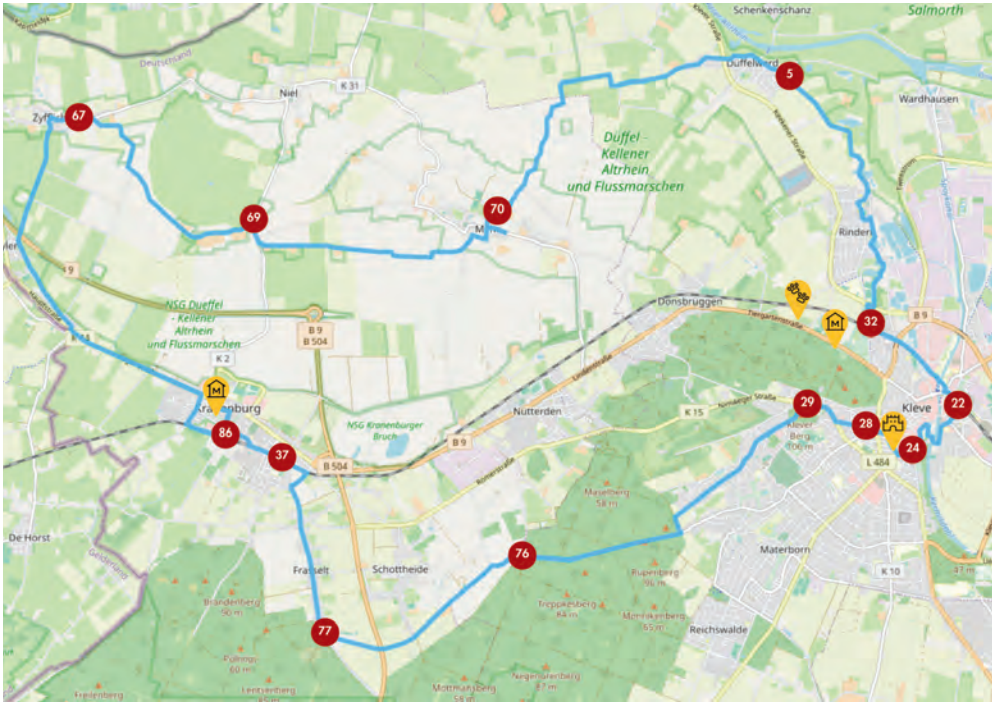

Tipps:

- Schwanenburg
- Museum Kurhaus
- Tiergarten Kleve
- Museum Katharinenhof

Online-Tour:

NABU Naturerlebnisroute

Diese Route ist von der NABU-Naturschutzstation Niederrhein entwickelt worden und wurde durch das LIFE Programm der EU finanziert.

Erkunden Sie die Natur der Düffel auf den vom NABU Niederrhein ausgearbeiteten Radtouren, die Ihnen die wunderbare Natur dieser Region zeigen. An den Stationen entlang des Weges erfahren Sie vieles über die Flora und Fauna der Region.
Durch die unterschiedlichen Längen der Touren ist für jeden etwas dabei. Nehmen Sie sich einen Tag Zeit für die längere Tour oder probieren Sie eine der kürzeren Strecken aus.

Weitere Informationen zur Düffel und Routen finden Sie unter:
www.nabu-naturschutzstation.de

Knotenpunkte:

86 69

NABU Naturschutzstation Niederrhein

Grünland für Wiesenvögel

Tipps:

- Kranenburger Bruch
- Bäckerei “Heicks und Teutenberg”
- Infotafel “Vögel in der Düffel - Kleyen”
- Storchenhorst Tiggelstraße

Online-Tour:

© NABU-Naturschutzstation Niederrhein

© Gemeente Berg en Dal

Raderlebnistag Niederrhein

Diese Routen sind Teil des “Raderlebnistag Niederrhein”, initiiert von der Niederrhein Tourismus GmbH.

Jahr für Jahr steigen tausende Menschen am ersten Sonntag im Juli in den Sattel, um an einem der größten Radsportereignisse Deutschlands teilzunehmen. Der Niederrheinische Radwandertag war 30 Jahre lang eine Erfolgsgeschichte mit über 30.000 fahrbegeisterten Teilnehmer:innen jährlich. Das beachtliche Jubiläum, das in 2023 gefeiert wurde, haben die Organisatoren zum Anlass genommen, das Event grundlegend zu überarbeiten und einen umfassenden digitalen Ansatz zu verfolgen, daher nun der Name “Raderlebnistag Niederrhein”.

Niederrhein Tourismus:

Route 2: Kranenburg - Kleve - Goch - Kranenburg
(ca. 65 km)

86 85 78 79 23 42 35 31 57 92 93 94 23 24
26 32 31 30 75 37 86

Route 9: Kranenburg - Millingen - Emmerich - Kranenburg
(ca. 65 km)

86 70 33 94 81 96 30 06 02 03 01 22 32 31
30 75 37 86

Route 11: Kranenburg -Gennep - Kleve - Kranenburg
(ca. 57 km)

86 85 78 79 23 37 48 50 41 39 25 40 36 31
57 34 27 24 26 32 31 30 75 37 86

Radfahren in Kranenburg

ERSTELLE DEINE EIGENE ROUTE:

START
KNOTENPUNKT:

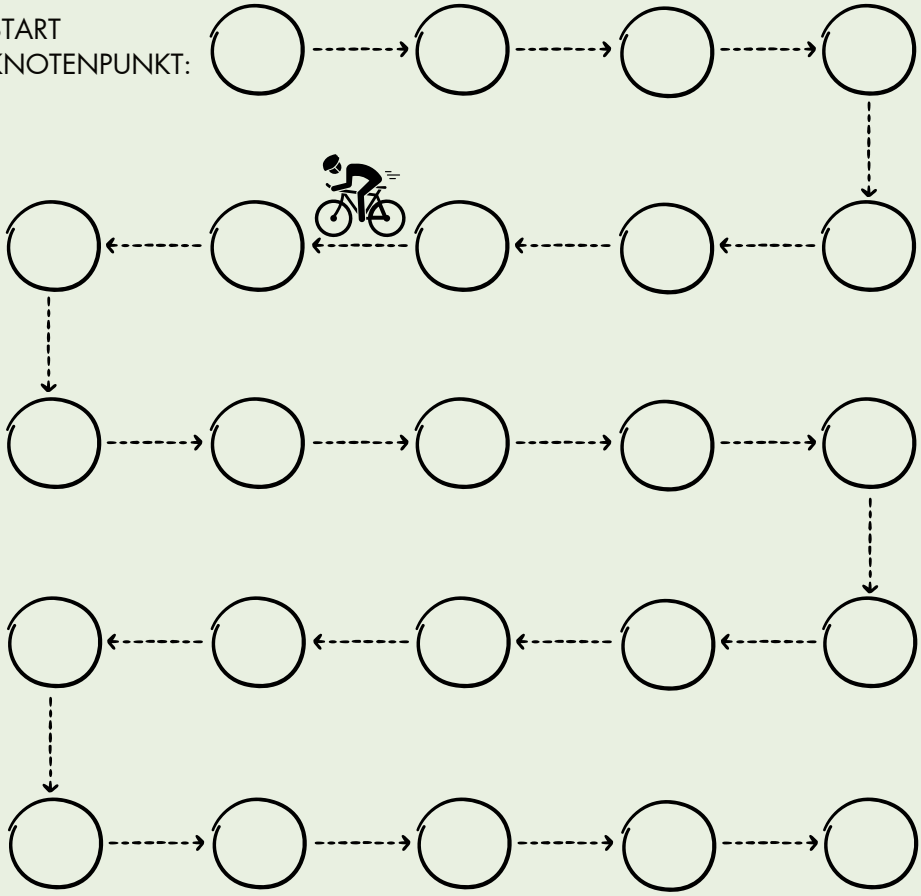

Gemeinde Kranenburg
Tourist Info Center Alter Bahnhof, Bahnhofstraße 15—47559 Kranenburg
Telefon: 02826 / 79-59, Email: touristik@kranenburg.de,
Web: www.kranenburg.de
Kartenabbildungen © OpenStreetMap-Mitwirkende